

Согласовано:

Начальником ОГИБДД ММО МВД России

«Серовский»

Майор полиции М.М. Тухто



Утверждаю

Директору ООО «Северный профессиональный центр»

М.С.Киров



МАРШРУТНАЯ КАРТА № 1

Для подготовки водителей

Транспортных средств кат. «В»

ООО «Северный профессиональный центр»

Время: 2 часа

Длина маршрута: 20 км

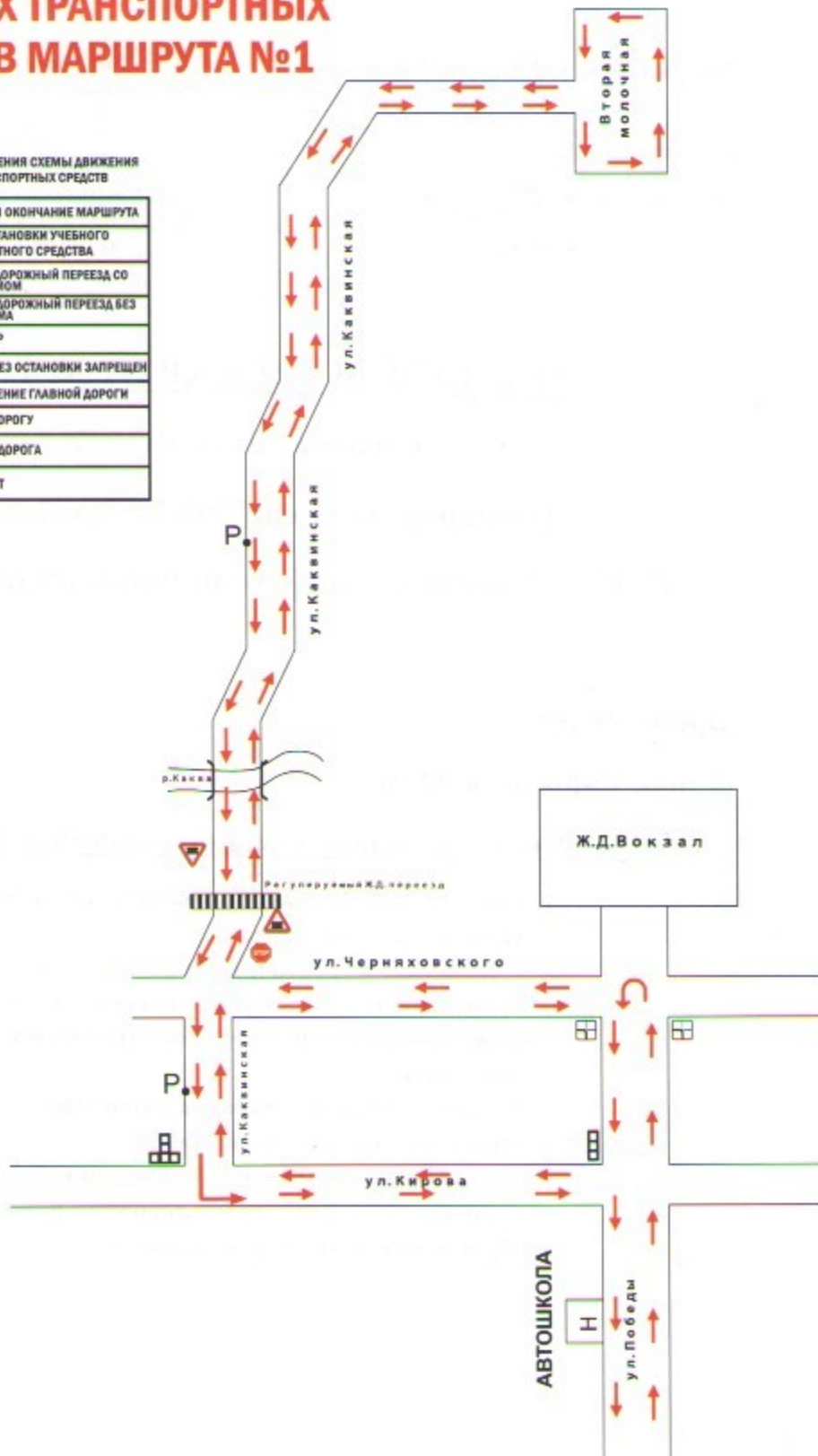
Основные задачи учебного маршрута:

- Проезд регулируемых и нерегулируемых перекрестков;
- Объезд, обгон, повороты
- Следование в транспортном потоке, расположение транспортного средства на проезжей части
- Вождение по дорогам с малой интенсивностью движения
- Начало движения, остановка, развороты
- Проезд пешеходных переходов
- Регулирование дорожного движения в реальных условиях (светофоры, знаки, дорожная разметка)
- Проезд железнодорожных переездов

СХЕМА ДВИЖЕНИЯ УЧЕБНЫХ ТРАНСПОРТНЫХ СРЕДСТВ МАРШРУТА №1

УСЛОВНЫЕ ОБОЗНАЧЕНИЯ СХЕМЫ ДВИЖЕНИЯ
УЧЕБНЫХ ТРАНСПОРТНЫХ СРЕДСТВ

Н	НАЧАЛО И ОКОНЧАНИЕ МАРШРУТА
Р	МЕСТО ОСТАНОВКИ УЧЕБНОГО ТРАНСПОРТНОГО СРЕДСТВА
	ЖЕЛЕЗНОДОРОЖНЫЙ ПЕРЕЕЗД СО ШЛАГБАУМОМ
	ЖЕЛЕЗНОДОРОЖНЫЙ ПЕРЕЕЗД БЕЗ ШЛАГБАУМА
	СВЕТОФОР
	ПРОЕЗД БЕЗ ОСТАНОВКИ ЗАПРЕЩЕН
	НАПРАВЛЕНИЕ ГЛАВНОЙ ДОРОГИ
	УСТУПИ ДОРОГУ
	ГЛАВНАЯ ДОРОГА
	РАЗВОРОТ



Согласовано:

Начальником ОГИБДД ММО МВД России

«Серовский»

Майор полиции М.М. Духто

25.09.14



Утверждаю

Директору ООО «Северный профессиональный центр»

М.С. Киров

06.06.2014



МАРШРУТНАЯ КАРТА № 2

Для подготовки водителей

Транспортных средств кат. «В»

ООО «Северный профессиональный центр»

Время: 2 часа

Длина маршрута: 20 км

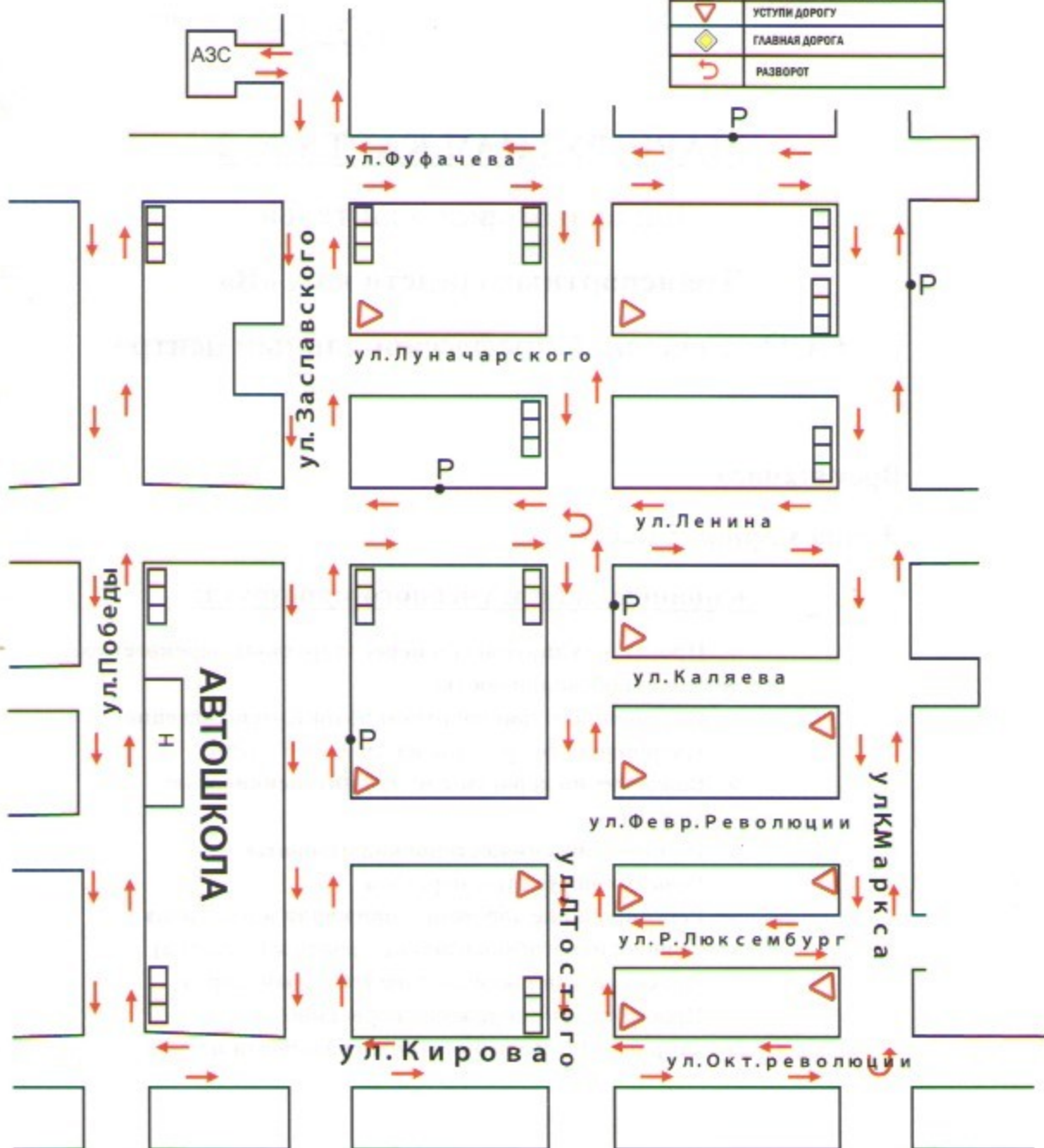
Основные задачи учебного маршрута:

- Проезд регулируемых и нерегулируемых перекрестков;
- Обезд, обгон, повороты
- Следование в транспортном потоке, расположение транспортного средства на проезжей части
- Вождение по дорогам с малой интенсивностью движения
- Начало движения, остановка, развороты
- Проезд пешеходных переходов
- Регулирование дорожного движения в реальных условиях (светофоры, знаки, дорожная разметка)
- Проезд остановок общественного транспорта
- Проезд железнодорожных переездов
- Заправка ГСМ учебного автотранспорта на АЗС

СХЕМА ДВИЖЕНИЯ УЧЕБНЫХ ТРАНСПОРТНЫХ СРЕДСТВ МАРШРУТА №2

УСЛОВНЫЕ ОБОЗНАЧЕНИЯ СХЕМЫ ДВИЖЕНИЯ
УЧЕБНЫХ ТРАНСПОРТНЫХ СРЕДСТВ

Н	НАЧАЛО И ОКОНЧАНИЕ МАРШРУТА
Р	МЕСТО ОСТАНОВКИ УЧЕБНОГО ТРАНСПОРТНОГО СРЕДСТВА
	ЖЕЛЕЗНОДОРОЖНЫЙ ПЕРЕЕЗД СО ШЛАГБАУМОМ
	ЖЕЛЕЗНОДОРОЖНЫЙ ПЕРЕЕЗД БЕЗ ШЛАГБАУМА
	СВЕТОФОР
	ПРОЕЗД БЕЗ ОСТАНОВКИ ЗАПРЕЩЕН
	НАПРАВЛЕНИЕ ГЛАВНОЙ ДОРОГИ
	УСТУПИ ДОРОГУ
	ГЛАВНАЯ ДОРОГА
	РАЗВОРОТ



Согласовано:

Начальником ОГИБДД ММО МВД России

«Серовский»

Майор полиции М.М. Гухто

25.09.14

Утверждаю

Директору ООО «Северный
профессиональный центр»

М.С.Киров

06.06.2014



МАРШРУТНАЯ КАРТА № 3

Для подготовки водителей

Транспортных средств кат. «В»

ООО «Северный профессиональный центр»

Время: 2 часа

Длина маршрута: 20 км

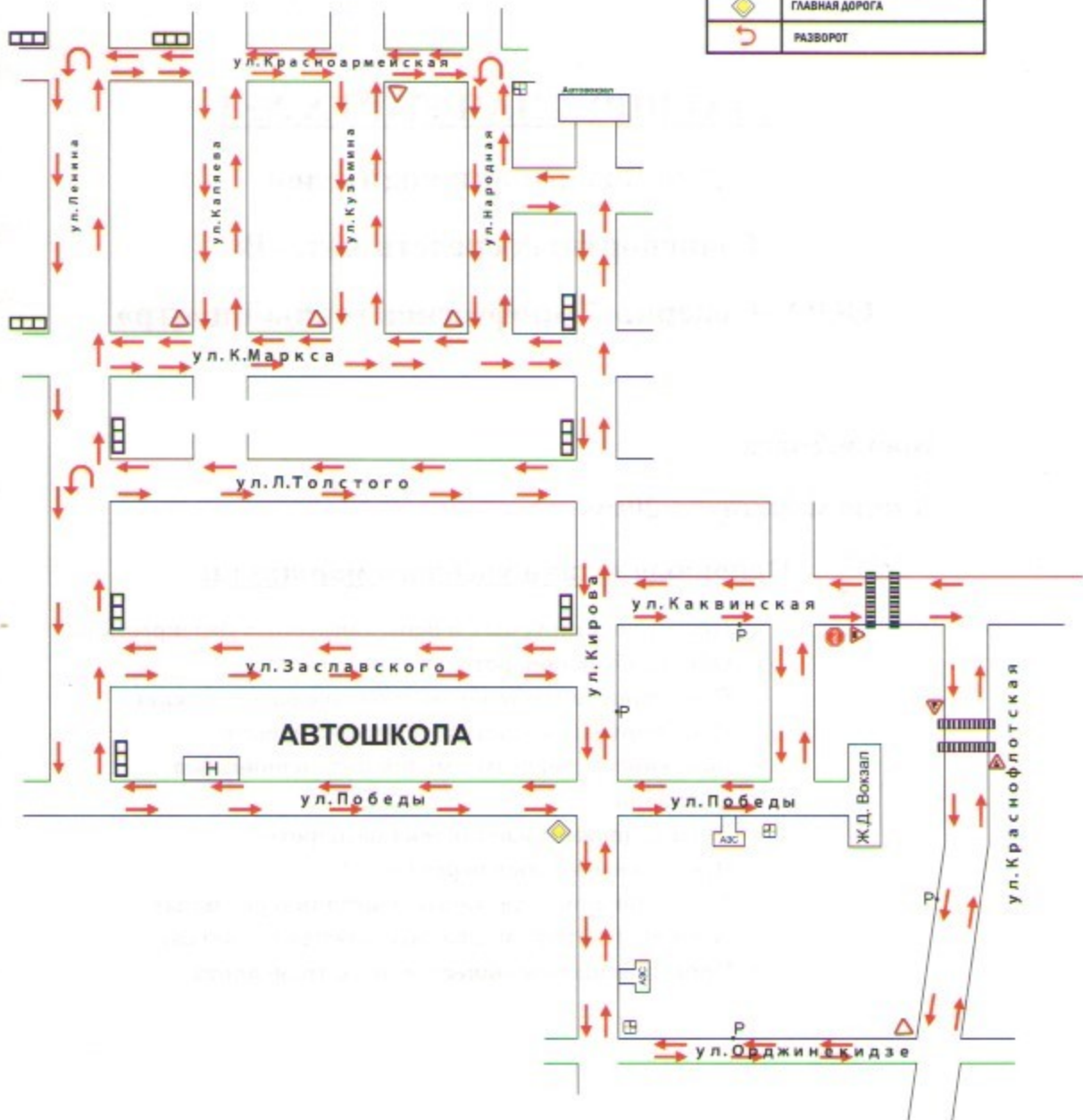
Основные задачи учебного маршрута:

- Проезд регулируемых и нерегулируемых перекрестков;
- Объезд, обгон, повороты
- Следование в транспортном потоке, расположение транспортного средства на проезжей части
- Вождение по дорогам с малой интенсивностью движения
- Начало движения, остановка, развороты
- Проезд пешеходных переходов
- Регулирование дорожного движения в реальных условиях (светофоры, знаки, дорожная разметка)
- Проезд остановок общественного транспорта

СХЕМА ДВИЖЕНИЯ УЧЕБНЫХ ТРАНСПОРТНЫХ СРЕДСТВ МАРШРУТА №3

УСЛОВНЫЕ ОБОЗНАЧЕНИЯ СХЕМЫ ДВИЖЕНИЯ
УЧЕБНЫХ ТРАНСПОРТНЫХ СРЕДСТВ

Н	НАЧАЛО И ОКОНЧАНИЕ МАРШРУТА
Р	МЕСТО ОСТАНОВКИ УЧЕБНОГО ТРАНСПОРТНОГО СРЕДСТВА
	ЖЕЛЕЗНОДОРОЖНЫЙ ПЕРЕЕЗД СО ШЛАГБАУМОМ
	ЖЕЛЕЗНОДОРОЖНЫЙ ПЕРЕЕЗД БЕЗ ШЛАГБАУМА
	СВЕТОФОР
	ПРОЕЗД БЕЗ ОСТАНОВКИ ЗАПРЕЩЕН
	НАПРАВЛЕНИЕ ГЛАВНОЙ ДОРОГИ
	УСТУПИ ДОРОГУ
	ГЛАВНАЯ ДОРОГА
	РАЗВОРОТ



Согласовано:

И.О. Начальник ОГИБДД ММО МВД России

«Серовский»

Майор полиции Мам. Духто

25.09.14



Утверждаю

Директору ООО «Северный профессиональный центр»

М.С. Киров

06.06.2014



МАРШРУТНАЯ КАРТА № 4

Для подготовки водителей

Транспортных средств кат. «В»

ООО «Северный профессиональный центр»

Время: 2 часа

Длина маршрута: 20 км

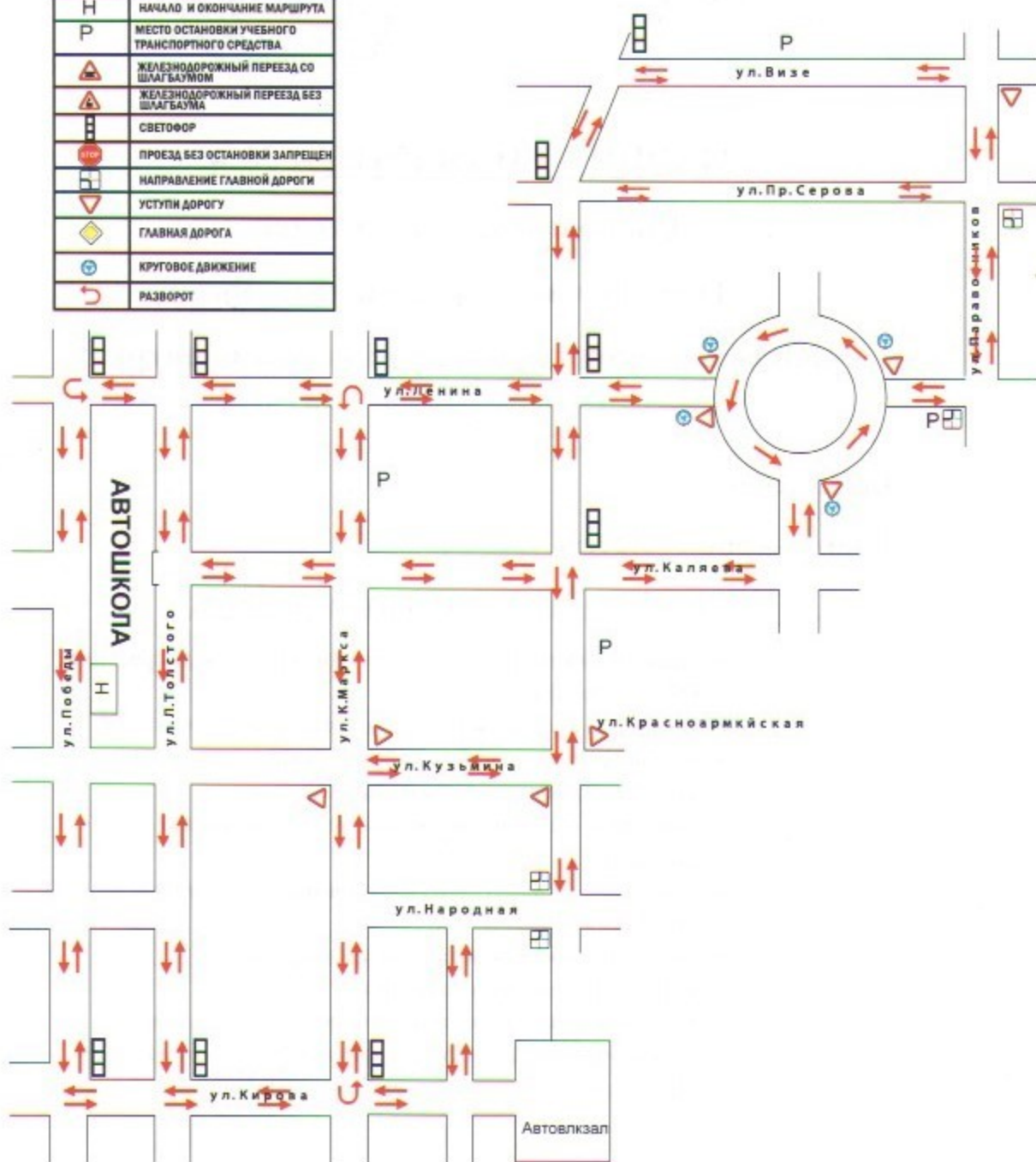
Основные задачи учебного маршрута:

- Проезд регулируемых и нерегулируемых перекрестков;
- Объезд, обгон, повороты
- Вождение автомобиля на различных передачах
- Следование в транспортном потоке, расположение транспортного средства на проезжей части
- Вождение по дорогам с малой интенсивностью движения
- Вождение по дорогам с большой интенсивностью движения
- Начало движения, остановка, развороты
- Проезд пешеходных переходов
- Регулирование дорожного движения в реальных условиях (светофоры, знаки, дорожная разметка)
- Проезд остановок общественного транспорта

СХЕМА ДВИЖЕНИЯ УЧЕБНЫХ ТРАНСПОРТНЫХ СРЕДСТВ МАРШРУТА №4

УСЛОВНЫЕ ОБОЗНАЧЕНИЯ СХЕМЫ ДВИЖЕНИЯ
УЧЕБНЫХ ТРАНСПОРТНЫХ СРЕДСТВ

Н	НАЧАЛО И ОКОНЧАНИЕ МАРШРУТА
Р	МЕСТО ОСТАНОВКИ УЧЕБНОГО ТРАНСПОРТНОГО СРЕДСТВА
	ЖЕЛЕЗНОДОРОЖНОЙ ПЕРЕЕЗД СО ШЛАГБАУМОМ
	ЖЕЛЕЗНОДОРОЖНОЙ ПЕРЕЕЗД БЕЗ ШЛАГБАУМА
	СВЕТОФОР
	ПРОЕЗД БЕЗ ОСТАНОВКИ ЗАПРЕЩЕН
	НАПРАВЛЕНИЕ ГЛАВНОЙ ДОРОГИ
	УСТУПИ ДОРОГУ
	ГЛАВНАЯ ДОРОГА
	КРУГОВОЕ ДВИЖЕНИЕ
	РАЗВОРОТ



Согласовано:

Утверждаю

М.С. Начальником ОГ ПВД ММО МВД России

Директору ООО «Северный профессиональный центр»

«Серовский»

Майор полиции М.М. Гусько

М.С. Киров



МАРШРУТНАЯ КАРТА № 5

Для подготовки водителей

Транспортных средств кат. «В»

ООО «Северный профессиональный центр»

Время: 2 часа

Длина маршрута: 20 км

Основные задачи учебного маршрута:

- Проезд регулируемых и нерегулируемых перекрестков;
- Обезд, обгон, повороты
- Вождение автомобиля на различных передачах
- Следование в транспортном потоке, расположение транспортного средства на проезжей части
- Вождение по дорогам с малой интенсивностью движения
- Вождение по дорогам с большой интенсивностью движения
- Начало движения, остановка, развороты
- Проезд пешеходных переходов
- Регулирование дорожного движения в реальных условиях (светофоры, знаки, дорожная разметка)
- Проезд остановок общественного транспорта

СХЕМА ДВИЖЕНИЯ УЧЕБНЫХ ТРАНСПОРТНЫХ СРЕДСТВ МАРШРУТА №5

УСЛОВНЫЕ ОБОЗНАЧЕНИЯ СХЕМЫ ДВИЖЕНИЯ
УЧЕБНЫХ ТРАНСПОРТНЫХ СРЕДСТВ

Н	НАЧАЛО И ОКОНЧАНИЕ МАРШРУТА
Р	МЕСТО ОСТАНОВКИ УЧЕБНОГО ТРАНСПОРТНОГО СРЕДСТВА
	ЖЕЛЕЗНОДОРОЖНЫЙ ПЕРЕСЕЧЕНИЕ СО БЛАГООУСТРОЙСТВОМ
	ЖЕЛЕЗНОДОРОЖНЫЙ ПЕРЕСЕЧЕНИЕ БЕЗ БЛАГООУСТРОЙСТВА
	СВЕТОФОР
	ПРОЕЗД БЕЗ ОСТАНОВКИ ЗАПРЕЩЕН
	НАПРАВЛЕНИЕ ГЛАВНОЙ ДОРОГИ
	УСТУПИ ДРОГУ
	ГЛАВНАЯ ДОРОГА
	РАЗБОРОТ

